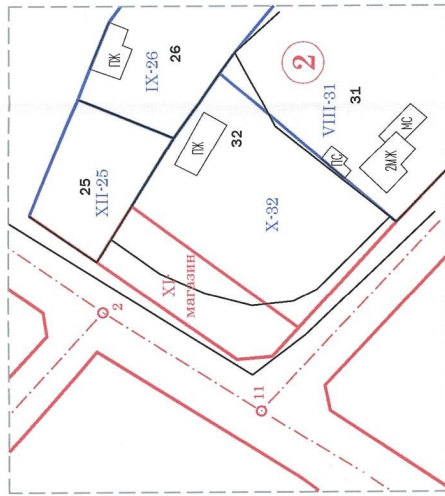
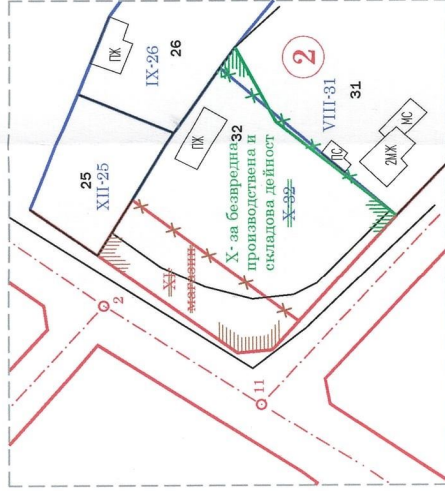


ЧИ на ПУП- ПЛАН за РЕГУЛАЦИЯ и ЗАСТРОЯВАНЕ

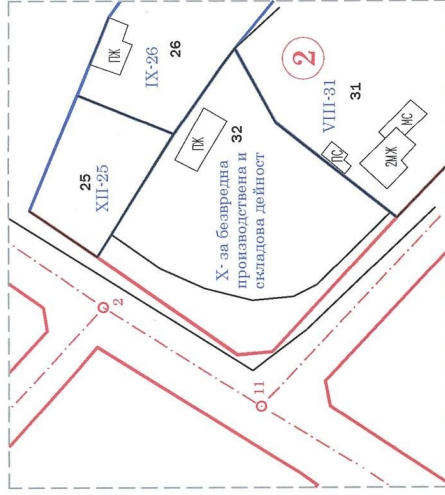
на УПИ Х-32 и УПИ XI-Магазин в кв. 2 по плана на с. Благница, община Стрелча, област Пазарджик
 МАЩАБ 1: 1000



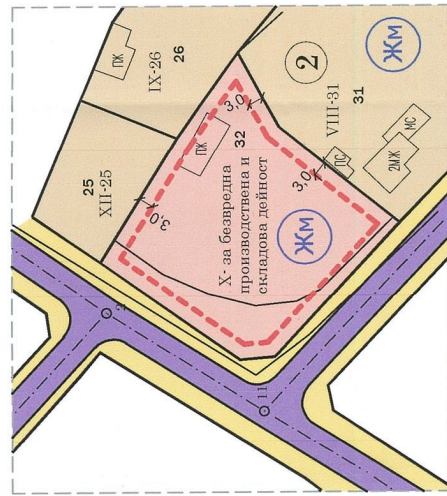
ИЗВЪЛЕЧЕНИЕ ОТ ДЕЙСТВАЩИЯ ПУП



ЧИ на ПЛАНА за РЕГУЛАЦИЯ



ПЛАН за РЕГУЛАЦИЯ / след взлязане в сила/



ПЛАН за ЗАСТРОЯВАНЕ

Номер на картата	Номер на УПИ	Строителна зона	Поземлен имот с уста- новено пред- назначение	Цял- нявни етаж- ност	Етажност /височина в м/	Градостр. параметри	Начин на застрояване	Заб- лежка
2	Х- безр. пр. и обл. А-ст	ЖМ	Пл за жил. зона с конкретно нежил. пред- на- значение	Макс. етажна височина	Макс. пл. на застро- яване %	Конт. / макс. / миним. площ. %	Свобод- но е в два ета- жа	Лежка
				3	50	1,2 40	●	

- ОГРАНИЧИТЕЛНА ЛИНИЯ НА ЗАСТРОЯВАНЕ
- ЖМ УСТРОЙСТВЕНА ЗОНА
- ОБСЛУЖВАЩА УЛИЦА
- ТРОТОАРИ
- ПИ с конкретно нежил. предназначение

ЖМ	1-3 (3-10)	50%
	1,2	40%
	е	

ПЪЛНА ПРОЕКТАНТСКА ТРАНСФЕРЕНСНА СЪМКА
 ФОРМА № 17
 КОНСТАТИВНА ВАСЕЛНА
 Рег. № 07344
 дата: подпис:

ЧИ на ПУП-ПЛАН за РЕГУЛАЦИЯ и ЗАСТРОЯВАНЕ на УПИ Х-32 и УПИ XI-Магазин, кв. 2 по плана на с. Благница, община Стрелча, област Пазарджик		ЧАСТ: Арх - ПЗ
ЧЕРТЕЖ: 1		фаза: ПУП - ОП
План за застрояване		ДАТА: 03.2024г.
ВЪЗЛОЖИТЕЛ: "Агроленд Инвест" ООД		МАЩАБ: 1:1000
ПРОЕКТАНТ:		